

UŽDAROJI AKCINĖ BENDROVĖ „EKOMETRIJA“

**ALYTAUS REGIONO UŽDARYTO PAPALAZDIJŲ SĄVARTYNO,
ESANČIO PAPALAZDIJŲ II K. 8, LAZDIJŲ R. SAV., APLINKOS
(POVEIKIO POŽEMINIAM VANDENIUI) MONITORINGO
PROGRAMA 2025-2029 METAMS**

TYRIMO UŽSAKOVAS: UAB „ALYTAUS REGIONO ATLIEKŲ TVARKYMO CENTRAS“

TYRIMO VYKDYTOJAS: UAB „EKOMETRIJA“

Autorius:

Vyr. hidrogeologas Laurynas Kažukauskas

**ALYTAUS REGIONO UŽDARYTO PAPALAZDIJŲ SAŲVARTYNO,
ESANČIO PAPALAZDIJŲ II K. 8, LAZDIJŲ R. SAV., APLINKOS
(POVEIKIO POŽEMINIAM VANDENIUI) MONITORINGO
PROGRAMA 2025-2029 METAMS**

Direktorius



Robertas Smukas

TURINYS

ŪKIO SUBJEKTO APLINKOS MONITORINGO PROGRAMA	3
I. BENDROJI DALIS	3
1. INFORMACIJA APIE ŪKIO SUBJEKTĄ:	3
2. ŪKINĖS VEIKLOS VIETA:	3
3. TRUMPAS ŪKINĖS VEIKLOS VYKDOMOS OBJEKTE APRAŠYMAS.....	4
4. ŪKINĖS VEIKLOS OBJEKTO IŠSIDĖSTYMAS ŽEMĖLAPYJE.....	4
II. TECHNOLOGINIŲ PROCESŲ MONITORINGAS	7
III. TARŠOS ŠALTINIŲ IŠMETAMŲ/IŠLEIDŽIAMŲ TERŠALŲ MONITORINGAS	7
IV. POVEIKIO APLINKOS KOKYBEI (POVEIKIO APLINKAI) MONITORINGAS	8
5. SĄLYGOS, REIKALAUJANČIOS VYKDYTI POVEIKIO APLINKOS KOKYBEI (POVEIKIO APLINKAI) MONITORINGĄ	8
6. SISTEMINGO UŽTERŠIMO PAVOJAUS ĮVERTINIMO APRAŠYMAS	8
7. MATAVIMO VIETŲ SKAIČIUS, VIETŲ PARINKIMO PRINCIPAI IR PAGRINDIMAS	8
8. ŪKINĖS VEIKLOS OBJEKTO SCHEMA SU PAŽYMĖTOMIS STEBĖJIMO VIETOMIS BEI MONITORINGO VIETŲ KOORDINATĖS	11
V. PAPILDOMA INFORMACIJA.....	14
VI. DUOMENŲ IR ATASKAITŲ TEIKIMO TERMINAI BEI GAVĖJAI.....	15
LITERATŪROS SĄRAŠAS	16
PRIEDAI	17

Tekstiniai ir grafiniai priedai

- 1 priedas. Lietuvos geologijos tarnybos UAB „Ekometrija“ išduoto leidimo tirti žemės gelmes kopija

Lietuvos geologijos tarnybai

ŪKIO SUBJEKTO APLINKOS MONITORINGO PROGRAMA

I. BENDROJI DALIS

1. Informacija apie ūkio subjektą:

1.1. teisinis statusas:

juridinis asmuo

juridinio asmens struktūrinis padalinys (filialas, atstovybė)

fizinis asmuo, vykdamas ūkinę veiklą

X

(tinkamą langelį pažymėti X)

1.2. juridinio asmens ar jo struktūrinio padalinio pavadinimas ar fizinio asmens vardas, pavardė

1.3. juridinio asmens ar jo struktūrinio padalinio kodas Juridinių asmenų registre arba fizinio asmens kodas

<i>UAB „Alytaus regiono atliekų tvarkymo centras“</i>	<i>250135860</i>
--	-------------------------

1.4. juridinio asmens ar jo struktūrinio padalinio buveinės ar fizinio asmens nuolatinės gyvenamosios vietos adresas

savivaldybė	gyvenamoji vietovė (miestas, kaimo gyvenamoji vietovė)	gatvės pavadinimas	pastato ar pastatų komplekso Nr.	korpusas	buto ar negyvenamosios patalpos Nr.
<i>Alytaus m.</i>	<i>Alytus</i>	<i>Vilniaus g.</i>	<i>31</i>	-	-

1.5. ryšio informacija

telefono Nr.	fakso Nr.	el. paštas
<i>+370 315 72842</i>	<i>+370 315 50150</i>	<i>info@alytausratc.lt</i>

2. Ūkinės veiklos vieta:

Ūkinės veiklos objekto pavadinimas					
<i>Uždarytas Papalazdijų sąvartynas</i>					
adresas					
savivaldybė	gyvenamoji vietovė (miestas, kaimo gyvenamoji vietovė)	gatvės pavadinimas	Namo pastato ar pastatų komplekso Nr.	korpusas	buto ar negyvenamosios patalpos Nr.
<i>Lazdijų r.</i>	<i>Papalazdijų II k.</i>	-	<i>8</i>	-	-

3. TRUMPAS ŪKINĖS VEIKLOS VYKDOMOS OBJEKTE APRAŠYMAS

Papalazdijų sąvartynas buvo pagrindinis Lazdijų miesto sąvartynas, veikęs nuo 1979 m. Sąvartynas buvo įrengtas išekspluatuotame ir apleistame karjere, be jokių inžinerinių priemonių, mažinančių galimos taršos skverbimosi į aplinką galimybes. 2005 m. sąvartyne buvo įrengta požeminio vandens monitoringo sistema. 2009 metais prieš sąvartyno uždarymą atliktų inžinerinių geologinių tyrimų duomenimis, atliekomis užpiltos teritorijos plotas siekė 97 000 m² (9,7 ha), o supiltų atliekų kiekis – 153 579 m³ (apie 230 000 t) [14].

Kaupo paviršiaus nuolydžiai parinkti taip, kad juo nutekėtų didžioji kritulių dalis, o į kaupą susigertų tik tokia kritulių vandens dalis, kuri išgaruos bei bus pilnai sunaudota organinių atliekų ardymo mikrobiologiniuose procesuose. Tokiu būdu drėgmė į po kaupą esančią aeracinę zoną nebe pateks, filtratas nesusidarys. Filtrato drenažo bei izoliacinis sluoksniai neįrengti [14].

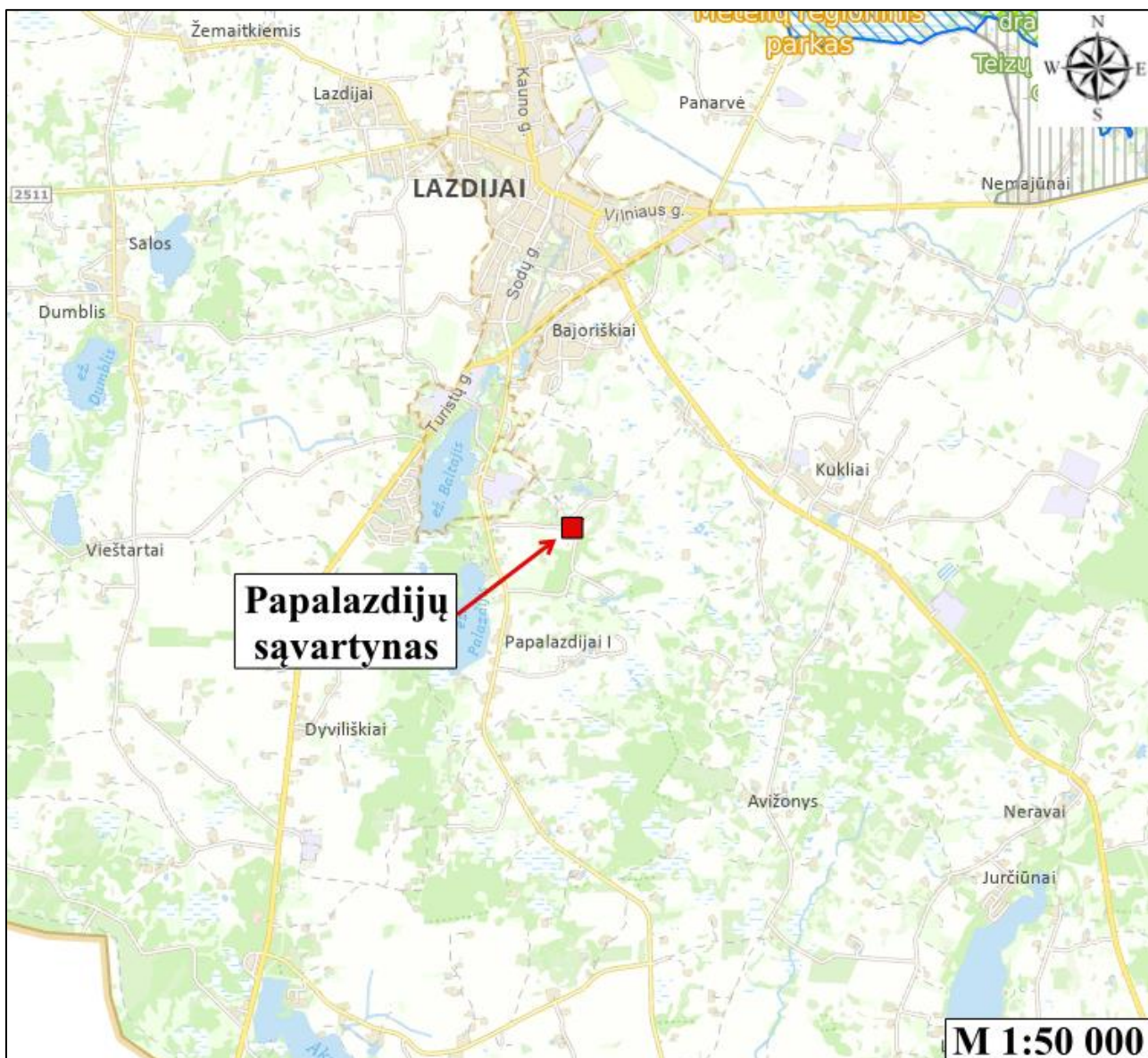
Paviršinės nuotekos nuo kaupą paviršiaus nuvedamos be kontakto su atliekomis. Jos filtruojasi į aplink kaupą esančias teritorijas. Paviršinio vandens telkinių, kurių vandens kokybę galėtų įtakoti ūkinės veiklos objektas, netoli uždaryto sąvartyno sklypo nėra [14].

Sąvartyne įrengta pasyvi sąvartyno dujų nukenksminimo (oksidavimo) sistema, kurioje visa kaupą apželdinta gruntinė kaupą dangą tarnauja metano natūralaus nukenksminimo biologiniu filtru. Mikrobiologiniai procesai gruntinėje kaupą dangoje užtikrina natūralų metano likučių nukenksminimą [14].

Pagrindinis ūkinės veiklos objekte esantis taršos šaltinis – komunalinės atliekos, esančios po nedidelio filtracinio laidumo dengiančiuoju sluoksniu ir iki sąvartyno uždarymo požeminėje erdvėje galimai susiformavo taršos arealo sklaida. Šie taršos šaltiniai gali įtakoti jautriausią vietovės ekosistemos elementą – gruntinį vandenį [14].

4. ŪKINĖS VEIKLOS OBJEKTO IŠSIDĖSTYMAS ŽEMĖLAPYJE

Sąvartynas yra įrengtas Papalazdijų II kaimo pietinėje dalyje, Lazdijų rajone (4.1 pav.). Sąvartyno sklypo plotas apima 9,7 ha. Objekto centro koordinatės pagal valstybinę koordinacijų sistemą LKS – 94 yra X – 6007906, Y – 468750.



4.1 pav. Sąvartyno teritorijos apylinkių žemėlapis

Uždarytas Papalazdijų sąvartynas Lietuvos geologijos tarnybos valstybinėje geologijos informacinėje sistemoje (GEOLIS) įregistruotas kaip potencialus geologinės aplinkos taršos židyns (PTŽ), kurio bendras pavojingumas geologinei aplinkai – vidutinis pavojus. Teritorijai suteiktas PTŽ Nr. 5216 [2].

Artimiausias paviršinis vandens telkinys yra bevardis upelis, pratekantis už 20-90 m palei šiaurinę sąvartyno sklypo ribą. Vadovaujantis „Paviršinių vandens telkinių apsaugos zonų ir pakrančių apsaugos juostų nustatymo tvarkos aprašu“ teritorija nepatenka į paviršinio vandens telkinių apsaugos zonas ar pakrančių apsaugos juostas [9].

Artimiausi gyvenamieji namai, kuriuose gruntinis vanduo potencialiai gali būti naudojamas buitiniams reikmėms, nutolę apie 120 m į šiaurės rytus nuo teritorijos.

Artimiausias vandens gavybos gręžinys (Nr. 14554) nuo sąvartyno sklypo ribos nutolęs apie 320 m į šiaurės vakarų pusę.

Arčiausiai teritorijos esanti vandenvietė – Lazdijų (Nr. 57). Ši vandenvietė nuo teritorijos nutolusi maždaug 2,9 km į šiaurės vakarus. Vandenvietėje eksploatuojamas Paleogeno (PG2) vandeningojo sluoksnio vanduo. Šios vandenvietės vandens ištekliai aprobuoti, yra parengtas VAZ projektas. Sąvartyno teritorija nepatenka į aplinkinių vandenviečių apsaugos zonas [2].

Tiriama teritorija nepatenka į Lietuvos Respublikos saugomas teritorijas. Artimiausia saugoma teritorija yra Metelių regioninis parkas, esantis už 4,4 km į šiaurės rytus nuo sąvartyno teritorijos.

Sąvartynas yra žemės sklype, kurio naudojimo paskirtis – kita, o naudojimo būdas – atliekų saugojimo, rūšiavimo ir utilizavimo (sąvartynai) teritorijos. Pagal žemės sklypų naudojimo būdą tirta teritorija būtų priskirtina prie IV grupės (mažai jautrios) jautrumo taršai teritorijos. Tačiau sąvartyno teritorija iš šiaurės, pietų ir rytų pusių ribojasi su žemės ūkio paskirties sklypais. Vadovaujantis „Cheminėmis medžiagomis užterštų teritorijų tvarkymo aplinkos apsaugos reikalavimais“ [6], jei tarša paviršiniu ar požeminiu nuotėkiu gali pasklisti į greta esančias jautresnes taršai teritorijas, vertinamai teritorijai taikomi jautresnės teritorijų grupės taršos apribojimų reikalavimai. **Todėl, pagal jautrių taršai teritorijų klasifikaciją, tirta teritorija buvo priskirta prie II jautrumo taršai grupės (jautri).**

II. TECHNOLOGINIŲ PROCESŲ MONITORINGAS

1 lentelė. Technologinių procesų monitoringo planas (**Nepildoma**).

Eil. Nr.	Technologinio proceso pavadinimas	Matavimų atlikimo vieta	Nustatomi parametrai	Matavimų dažnumas	Parametrų nustatytos standartinės sąlygos
1	2	3	4	5	6

III. TARŠOS ŠALTINIŲ IŠMETAMŲ/IŠLEIDŽIAMŲ TERŠALŲ MONITORINGAS

2 lentelė. Taršos šaltinių išmetamų į aplinkos orą teršalų monitoringo planas (**Nepildoma**).

Eil. Nr.	Įrenginio/ gamybos pavadinimas	Taršos šaltinis			Teršalai		Matavimų dažnumas	Planuojamas naudoti matavimo metodas
		Nr.	pavadinimas	koordinatės	pavadinimas	kodas		
1	2	3	4	5	6	7	8	9

3 lentelė. Taršos šaltinių su nuotekomis išleidžiamų teršalų monitoringo planas (**Nepildoma**).

Išleistuvo kodas	Išleidžiamų nuotekų debitas, m ³ /d	Nustatomi teršalai (parametrai)		Planuojamas matavimo metodas	Mėginių ėmimo vieta	Nuotekų valymo įrenginio kodas ir pavadinimas	Vandens šaltinio kodas	Mėginių ėmimo dažnumas	Mėginių ėmimo būdas	Mėginių tipas	Debito matavimo būdas	Debito matavimo prietaisai
		kodas	pavadinimas, matavimo vnt.									
1	2	3	4	5	6	7	8	9	10	11	12	13

IV. POVEIKIO APLINKOS KOKYBEI (POVEIKIO APLINKAI) MONITORINGAS

5. SĄLYGOS, REIKALAUJANČIOS VYKDYTI POVEIKIO APLINKOS KOKYBEI (POVEIKIO APLINKAI) MONITORINGĄ

Uždaryto Papalazdijų sąvartyno poveikio požeminiam vandeniui monitoringas turi būti vykdomas vadovaujantis „Atliekų sąvartynų įrengimo, eksploatavimo, uždarymo ir priežiūros po uždarymo taisyklių“ [16] XI skyriaus reikalavimais, pagal 75 punktą: Sąvartyno eksploatacijos metu ir jį uždarius, kol sąvartynas pagal Aplinkos apsaugos departamento įvertinimą gali kelti pavojų aplinkai ir žmonių sveikatai, operatorius turi vykdyti aplinkos monitoringą Lietuvos Respublikos aplinkos monitoringo įstatyme [13] nustatyta tvarka.

6. SISTEMINGO UŽTERŠIMO PAVOJAUS ĮVERTINIMO APRAŠYMAS

Nepildoma.

7. MATAVIMO VIETŲ SKAIČIUS, VIETŲ PARINKIMO PRINCIPAI IR PAGRINDIMAS

Hidrogeologinių sąlygų ir vandens kokybės aprašymas.

Hidrogeologinės sąlygos.

Sąvartyno sklypo geologinės, hidrogeologinės sąlygos aprašytos ankstesnėse monitoringo programose.

Vandens kokybės aprašymas.

Vandens kokybė aprašyta „Alytaus regiono uždaryto Papalazdijų sąvartyno, esančio Papalazdijų II k. 8, Lazdijų r. sav., aplinkos (poveikio požeminiam vandeniui) monitoringo 2020-2024 m. ataskaitoje“.

Monitoringo uždaviniai ir jų įgyvendinimo būdai.

Pagal metodinius reikalavimus [3], teritorijoje planuojama vykdyti kontrolinio pobūdžio monitoringą. Kontrolinio pobūdžio monitoringas vykdomas tų ūkio subjektų, kurių ūkinė veikla, turėdama neigiamą poveikį požeminio vandens kokybei, dėl pačių subjektų padėties ar hidrogeologinių sąlygų specifikos nekelia tiesioginio pavojaus požeminio vandens vartotojams ar gamtinės aplinkos objektams. Šis monitoringas taip pat turėtų būti vykdomas teršimo pavojingomis

medžiagomis atvejais, nors hidrogeologinės sąlygos ir nepalankios taršai plisti. Pagrindinis šio pobūdžio monitoringo tikslas yra požeminio (gruntinio) vandens kokybės pokyčių kontrolė.

Pagrindiniai požeminio vandens monitoringo uždaviniai:

- gruntinio vandens kokybės stebėjimas ir kontrolė;
- gruntinio vandens lygio kaitos stebėjimas;
- rezultatų analizė bei teikimas kontroliuojančioms institucijoms.

Monitoringo tinklas ir jo pagrindimas.

Požeminio (gruntinio) vandens lygio ir kokybės stebėjimams teritorijoje bus naudojami įrengti monitoringo gręžiniai. Gręžinių techninės charakteristikos pateiktos 7.1 lentelėje. Gręžiniai įrengti gruntinio vandens srauto tėkmės kryptimi nuo potencialių taršos židinių ir leidžia kontroliuoti galimą sąvartyno poveikį gruntiniam vandeniui.

7.1 lentelė. Monitoringo gręžinių techninės charakteristikos

Eil. Nr.	Gręžinio numeris	Gręžinio įrengimo data	Būklė	Gręžinio gylis, m	Gręžinio skersmuo, mm	LKS-94 koordinatės	
						X	Y
1	27559	2009-09-25	Veikiantis	4,7	110	6008049	468950
2	37271	2005-03-29	Veikiantis	24	90	6007989	468733
3	37272	2005-04-05	Veikiantis	23,1	90	6007803	468726
4	37273	2005-04-07	Veikiantis	29	125	6008016	468674
5	37274	2005-03-23	Veikiantis	18	125	6007976	468815

Monitoringo vykdymo metodika ir rezultatų vertinimo kriterijai.

Požeminio vandens lygio matavimai. Monitoringo gręžiniuose požeminio vandens statinis lygis bus matuojamas ėminių ėmimo metu. Vandens lygis matuojamas elektrine – garsine arba kitokio tipo matuokle. Matuoklės paklaida negali viršyti $\pm 0,5$ cm.

Vandens kokybės tyrimai. Analizuotini vandens kokybės rodikliai parinkti atsižvelgus į objekto veiklos pobūdį ir vykdyto monitoringo rezultatus, o ėminių kiekis – atsižvelgus į taršos pavojingumą aplinkai.

Poveikio požeminiam vandeniui monitoringo tinklas pavaizduotas 8.1 paveiksle, o monitoringo planas – 6 lentelėje.

Vandens ėminiai laboratoriniams tyrimams imami tiesiogiai iš gręžinio. Požeminio vandens ėminiai imami, konservuojami ir transportuojami vadovaujantis Lietuvos geologijos tarnybos metodinėmis rekomendacijomis [5] ir ėminių ėmimą reglamentuojančiais Lietuvos standartais [10, 11].

Vertinimo kriterijai. Gauti rezultatai bus lyginami su šiuo metu galiojančių teisės aktų nustatytais rodiklių didžiausiomis leidžiamomis koncentracijomis (DLK), ribinėmis vertėmis (RV):

- RV pagal „Cheminėmis medžiagomis užterštų teritorijų tvarkymo aplinkos apsaugos reikalavimus“ [6];
- DLK pagal „Pavojingų medžiagų išleidimo į požeminį vandenį inventorizavimo ir informacijos rinkimo tvarką“ [7];
- RV pagal „Naftos produktais užterštų teritorijų tvarkymo aplinkos apsaugos reikalavimus“ (LAND 9-2009) [8].

Požeminio vandens monitoringo vykdymo metu pasikeitus (priimtiems naujiems) teisės aktams, reglamentuojantiems vandens kokybės rodiklių normines ribas, būtina vadovautis naujais reikalavimais.

Laboratorinių darbų metodika.

Matavimus turi atlikti laboratorijos, akredituotos teisės aktų nustatyta tvarka arba turinčios leidimus atlikti taršos šaltinių išmetamų į aplinką teršalų ir teršalų aplinkos elementuose matavimus ir tyrimus, išduotus „Leidimų atlikti taršos šaltinių išmetamų į aplinką teršalų ir teršalų aplinkos elementuose matavimus ir tyrimus išdavimo tvarkos aprašo“ [12], nustatyta tvarka.

Monitoringo informacijos analizės forma ir periodiškumas.

Požeminio vandens monitoringas planuojamas vykdyti sąvartyno teritorijoje esančiuose gręžiniuose. Pagal Lietuvoje galiojančius teisės aktus gruntinio vandens kokybės tyrimai bus atliekami 1 kartą per metus (7.2 lentelė). Numatomas ėminių ėmimo laikas pavasarį (kovo – gegužės mėnesiais), o rudenį (rugsėjo – lapkričio mėnesiais).

7.2 lentelė. Monitoringo vykdymo periodiškumas

Stebėjimo punktas	Stebimas rodiklis (analitė)	Tyrimų grafikas					Iš viso
		2025 m.	2026 m.	2027 m.	2028 m.	2029 m.	
		III-V	IX-XI	III-V	IX-XI	III-V	
Gręžiniai: Nr. 27559, Nr. 37271, Nr. 37272, Nr. 37273, Nr. 37274	Statinis vandens lygis	5	5	5	5	5	25
	Fizikiniai – cheminiai parametrai ¹	5	5	5	5	5	25
	Bendra cheminė sudėtis ²	5	5	5	5	5	25
	Biogeniniai elementai ³	5	5	5	5	5	25
	Sunkieji metalai ⁴	5	5	5	5	5	25
	Fenoliai	5	5	5	5	5	25

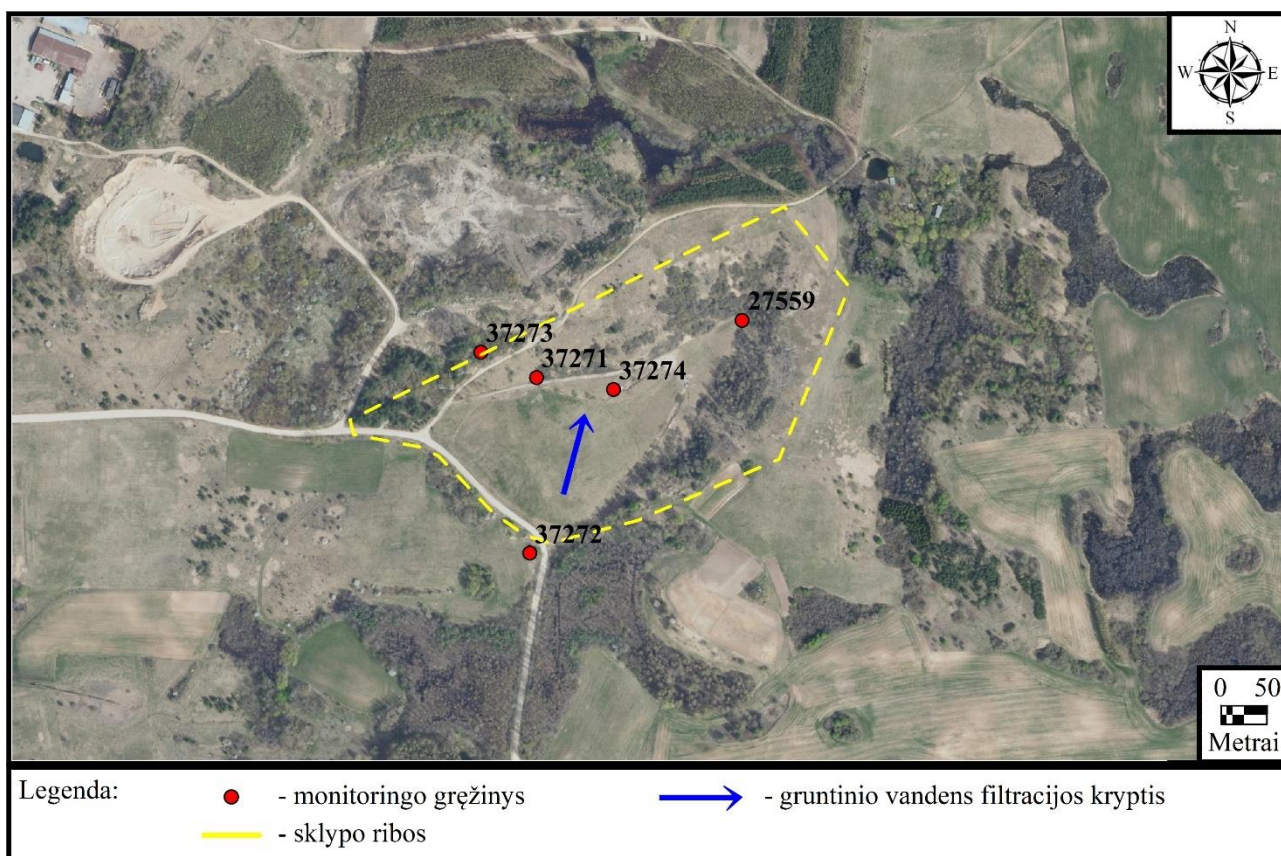
Pastabos:

¹ – fizikiniai – cheminiai parametrai: temperatūra, pH, savitasis elektros laidis, ištirpęs deguonis (O₂);

- ² – bendra cheminė sudėtis: Ca, Mg, Na, K, Cl, NH₄, NO₃, NO₂, HCO₃, SO₄, permanganato indeksas, ChDS_{Cr} (bichromato skaičius), pH, ištirpusių mineralinių medžiagų suma, bendras kietumas, savitasis elektros laidis, CO₃;
- ³ – biogeniniai elementai: bendras fosforas (P_b), fosfatai (PO₄), bendras azotas (N_b);
- ⁴ – sunkieji metalai: Cd, Cr, Cu, Ni, Pb, Zn.

8. ŪKINĖS VEIKLOS OBJEKTO SCHEMA SU PAŽYMĖTOMIS STEBĖJIMO VIETOMIS BEI MONITORINGO VIETŲ KOORDINATĖS

Sąvartyno teritorijos monitoringo tinklo schema pateikta 8.1 paveiksle. Stebimieji gręžiniai yra įregistruoti Lietuvos geologijos tarnybos Žemės gelmių registre. Gręžinių koordinatės LKS – 94 koordinacių sistemoje pateiktos 7.1 lentelėje.



8.1 pav. Sąvartyno teritorijos monitoringo tinklo schema

4 lentelė. Poveikio vandens kokybei monitoringo planas (Nepildoma).

Eil. Nr.	Išleistuvo kodas	Nustatomi parametrai	Vertinimo kriterijus ¹	Matavimų vieta				Numatomas matavimo metodas ³
				koordinatės	atstumas nuo taršos šaltinio, km	paviršinio vandens telkinio kodas ²	paviršinio vandens telkinio pavadinimas	
1	2	3	4	5	6	7	8	9

Pastabos:

¹ Paviršinių vandens telkinių būklės vertinimo kriterijai yra Nuotekų tvarkymo reglamento, patvirtinto Lietuvos Respublikos aplinkos ministro 2006 m. gegužės 17 d. įsakymu Nr. D1-236 (Žin., 2006, Nr. 59-2103; 2010, Nr. 59-2938; 2011, Nr. 39-1888), 1 priede ir 2 priedo A dalyje nurodytų medžiagų aplinkos kokybės standartai paviršiniuose vandenyse ir 2 priedo B dalies B1 sąraše nurodytų medžiagų didžiausios leidžiamos koncentracijos vandens telkinyje-priimtuve.

² Nurodomas paviršinio vandens telkinio identifikavimo kodas Lietuvos Respublikos upių, ežerų ir tvenkinių kadastrė.

³ Nurodomas galiojantis teisės aktas, kuriuo nustatytas matavimo metodas, galiojančio standarto žymuo ar kitas metodas.

5 lentelė. Poveikio oro kokybei monitoringo planas (Nepildoma).

Eil. Nr.	Nustatomi parametrai	Vertinimo kriterijus ¹	Matavimų vieta,		Numatomas matavimo metodas ²
			pavadinimas	koordinatės	
1	2	3	4	5	6

Pastabos:

¹ Nurodomos ribinės, siektinos arba kitos norminės vertės, su kuriomis bus lyginami matavimų rezultatai.

² Nurodomas galiojantis teisės aktas, kuriuo nustatytas matavimo metodas, galiojančio standarto žymuo ar kitas metodas.

6 lentelė. Poveikio požeminiam vandeniui monitoringo planas.

Eil. Nr.	Gręžinio Nr. ¹	Nustatomi parametrai	Matavimo metodas	Vertinimo kriterijus ²	Matavimų dažnumas/ Periodiškumas
1	2	3	4	5	6
1.	27559, 37271, 37272, 37273, 37274	Statinis vandens lygis	rankinė matuoklė	-	1 k./metus
Fizikiniai – cheminiai parametrai					
2.	27559, 37271, 37272, 37273, 37274	Temperatūra (°C)	Lauko laboratorija (multimetras)	-	1 k./metus
3.		pH (pH vnt.)		-	
4.		Savitasis elektros laidis (μS/cm)		-	
5.		Ištirpęs deguonis (mg/l)		-	
Bendra cheminė sudėtis					
6.	27559, 37271, 37272, 37273, 37274	pH (pH vnt.)	LST EN ISO 10523:2012	-	1 k./metus
7.		Permanganato indeksas (mg/l)	LST EN ISO 8467:2002	-	
8.		ChDS _{Cr} (bichromato skaičius) (mg/l)	LST ISO 6060:2003	-	
9.		Savitasis elektros laidis (μS/cm)	LST EN 27888:2002	-	
10.		Chloridai (mg/l)	LST ISO 9297:1998	500 [1, 2]	
11.		Sulfatai (mg/l)	SVP 5.4-19 V	1000 [1, 2]	
12.		Hidrokarbonatai (mg/l)	SVP 5.4-23 V	-	
13.		Bendras kietumas (mg-ekv./l)	LST ISO 6059:1998	-	
14.		CO ₃ (mg/l)	skaičiavimo	-	
15.		Nitratai (mg/l)	LST ISO 7890-3:1998	50 [2], 100 [1]	
16.		Nitritai (mg/l)	LST EN 26777:1999	1 [1, 2]	
17.		Natris (mg/l)	LST ISO 9964-3:1998	-	
18.		Kalis (mg/l)	LST ISO 9964-3:1998	-	
19.		Kalcis (mg/l)	LST ISO 6058:1998	-	
20.		Magnis (mg/l)	LST ISO 6058:1998	-	
21.		Amonis (mg/l)	LST ISO 7150-1:1998	12,86 [2]	
22.	Ištirpusių mineralinių medžiagų suma (mg/l)	skaičiavimo	-		

Eil. Nr.	Gręžinio Nr. ¹	Nustatomi parametrai	Matavimo metodas	Vertinimo kriterijus ²	Matavimų dažnumas/ Periodiškumas
Biogeniniai elementai					
23.	27559, 37271,	Bendras azotas (mg/l)	LST EN ISO 11905-1:2000	-	1 k./metus
24.	37272, 37273,	Bendras fosforas (mg/l)	LST EN ISO 6878:2004	-	
25.	37274	Fosfatai (mg/l)	LST EN ISO 6878:2004	3,3 [2]	
26.	27559, 37271, 37272, 37273, 37274	Fenoliai (mg/l)	LST ISO 6439:1998	2 [1], 0,2 [2]	1 k./metus
Sunkieji metalai					
27.	27559, 37271, 37272, 37273, 37274	Švinas (µg/l)	LST EN ISO 15586:2004	32 [2], 75 [1]	1 k./metus
28.		Nikelis (µg/l)	LST EN ISO 15586:2004	40 [2], 100 [1]	
29.		Cinkas (µg/l)	LST EN ISO 15586:2004	1000 [1], 3000 [2]	
30.		Kadmis (µg/l)	LST EN ISO 15586:2004	6 [1], 10 [2]	
31.		Varis (µg/l)	LST EN ISO 15586:2004	100 [2], 2000 [1]	
32.		Chromas (µg/l)	LST EN ISO 15586:2004	100 [1], 500 [2]	

Pastabos:

¹ – stebimojo gręžinio identifikavimo numeris Žemės gelmių registre;

² – ribinės, siektinos arba kitos norminės vertės, su kuriomis lyginami matavimų rezultatai:

[1] – RV pagal „Cheminėmis medžiagomis užterštų teritorijų tvarkymo aplinkos apsaugos reikalavimus“;

[2] – DLK pagal „Pavojingų medžiagų išleidimo į požeminį vandenį inventorizavimo ir informacijos rinkimo tvarką“;

[3] – RV pagal „Naftos produktais užterštų teritorijų tvarkymo aplinkos apsaugos reikalavimus“ (LAND 9-2009);

³ - DLK perskaičiuota iš amonio azoto (NH₄-N) vertės.

V. PAPILDOMA INFORMACIJA

Papildomos informacijos šioje monitoringo programoje nėra.

VI. DUOMENŲ IR ATASKAITŲ TEIKIMO TERMINAI BEI GAVĖJAI

Uždaryto Papalazdijų sąvartyno monitoringo programa yra numatyta 5 metams (2025-2029 m.). Kiekvienų metų pabaigoje bus rengiamos tarpinės metinės monitoringo ataskaitos, o programos apibendrinamoji ataskaita – baigiamaisiais monitoringo programos metais (7 lentelė). Monitoringo programos metinės ataskaitos bus teikiamos Lietuvos geologijos tarnybai ir užsakovui kiekvienais metais iki kovo 1 d.

7 lentelė. Monitoringo duomenų pateikimo formos, terminai ir gavėjai

Duomenų pateikimo terminas	Pateikimo forma	Pateikiami duomenys	Duomenų gavėjai
2026-03-01	Metinė ataskaita	Vandens lygiai ir kokybė	LGT, UAB „Alytaus RATC“
2027-03-01	Metinė ataskaita	Vandens lygiai ir kokybė	LGT, UAB „Alytaus RATC“
2028-03-01	Metinė ataskaita	Vandens lygiai ir kokybė	LGT, UAB „Alytaus RATC“
2029-03-01	Metinė ataskaita	Vandens lygiai ir kokybė	LGT, UAB „Alytaus RATC“
2030-03-01	Apibendrinamoji ataskaita už 2025-2029 m. stebėjimų laikotarpį	Viso stebėjimų laikotarpio duomenys, jų analizė ir išvados	LGT, UAB „Alytaus RATC“

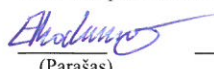
Kasmetinė monitoringo ataskaita, kartu su patvirtintomis laboratorinių tyrimų protokolų kopijomis gali būti pateikiama elektroniniu būdu, jei dokumentai pasirašyti saugiu elektroniniu parašu, arba popierinėje ir skaitmeninėje formose. Atlikus visus šioje programoje numatytus stebėjimus, vadovaujantis „Ūkio subjektų aplinkos monitoringo nuostatais“ [1] ruošiama privaloma monitoringo apibendrinančioji ataskaita, kuri pateikiama visiems aukščiau išvardintiems šios programos derinimo ir tvirtinimo subjektams. Ūkio subjektas, vadovaujantis „Ūkio subjektų aplinkos monitoringo nuostatų“ [1] VI skyriaus 37 punktu, turi užtikrinti vykdomo monitoringo duomenų viešumą ir prieinamumą visuomenei.

Programą parengė ir valdė UAB „Ekometrija“ vyr. hidrogeologas Laurynas Kažukauskas, +370 612 09894

planavimo padalinio vadovė

Erika Mockevičienė

(Vardas ir pavardė, telefonas)



(Parašas)

(Vardas ir pavardė)



(Data)

(Ūkio subjekto vadovo ar jo įgalioto asmens pareigos)

SUDERINTA

(Monitoringo programą derinančios institucijos vadovo pareigos)

A. V.

(Parašas)

(Vardas ir pavardė)

(Data)

LITERATŪROS SĄRAŠAS

1. Ūkio subjektų aplinkos monitoringo nuostatai. Žin. 2009, Nr. 113-4831.
2. Valstybinė informacinė sistema GEOLIS, Lietuvos geologijos tarnyba (www.lgt.lt).
3. Metodiniai reikalavimai monitoringo programos požeminio vandens monitoringo dalies rengimui. Žin., 2011, Nr. 107-5092.
4. Valstybinės požeminio vandens informacinės sistemos elektroninės paslaugos, Lietuvos geologijos tarnyba (www.lgt.lt).
5. Domaševičius A. ir kt. „Požeminio vandens monitoringas. Metodinės rekomendacijos.“ Vilnius: LGT, 1999.
6. Cheminėmis medžiagomis užterštų teritorijų tvarkymo aplinkos apsaugos reikalavimai. Žin., 2008, Nr. 53-1987.
7. Pavojingų medžiagų išleidimo į požeminį vandenį inventorizavimo ir informacijos rinkimo tvarka, Žin., 2003, Nr. 17-770.
8. Naftos produktais užterštų teritorijų tvarkymo aplinkos apsaugos reikalavimai (LAND 9-2009), Žin., 2009, Nr. 140–6174.
9. Paviršinių vandens telkinių apsaugos zonų ir pakrančių apsaugos juostų nustatymo tvarkos aprašas. Žin., 2007, Nr. 23-892.
10. LST ISO 5667-11:2009. Vandens kokybė. Bandinių ėmimas: 11-oji dalis. Nurodymai, kaip imti gruntinio vandens bandinius.
11. LST ISO 5667-3:2018. Vandens kokybė. Mėginių ėmimas: 3-oji dalis. Nurodymai, kaip konservuoti ir tvarkyti gruntinio vandens mėginius.
12. Leidimų atlikti aplinkos ir taršos šaltinių išmetamų į aplinką teršalų tyrimus išdavimo tvarkos aprašas. Žin., 2004, Nr. D1-711.
13. Lietuvos Respublikos aplinkos monitoringo įstatymas. Žin., 1997, Nr. 112-2824.
14. Alytaus regiono uždaryto Papalazdijų sąvartyno, esančio Lazdijų r., Papalazdijų II k., aplinkos monitoringo programa 2020–2024 metams / Dragūnaitė D.; UAB „Fugro Baltic“. - Vilnius, 2019.
15. Atliekų sąvartynų įrengimo, eksploatavimo, uždarymo ir priežiūros po uždarymo taisyklės. Žin., 2000, Nr. 96-3051.

PRIEDAI

1 priedas

**Lietuvos geologijos tarnybos UAB „Ekometrija“ išduotas leidimas tirti žemės
gelmes**



LIETUVOS GEOLOGIJOS TARNYBA
PRIE LIETUVOS RESPUBLIKOS APLINKOS MINISTERIJOS

L E I D I M A S

TIRTI ŽEMĖS GELMES

2013-02-15 Nr. 1013664

(data)

Vadovaujantis Lietuvos Respublikos žemės gelmių įstatymu, **l e i d ž i a m a** :

Uždarajai akcinei bendrovei „EKOMETRIJA”

(juridinio asmens pavadinimas/fizinio asmens vardas pavardė)
(kodas (taikoma juridiniams asmenims), 123472655buveinė (adresas)
Sausio 13-osios g. 5-4, Vilnius)

nuo 2013-02-22
(leidimo įsigaliojimo data)
atlikti:

ekogeologinį tyrimą,
inžinerinį geologinį (geotechninį) tyrimą,
hidrogeologinį žemės gelmių kartografavimą,
požeminio vandens (visų rūšių, taip pat ir žemės gelmių šiluminės energijos)
paiešką ir žvalgybą.

Direktorius



(parašas)

Juozas Mockevičius

(vardas ir pavardė)